1. PLANIMETRIA GENERALE — Scala 1:500

LEGENDA

- - - -	PERIMETRO AMBITO C2/8
—o—o—	PERIMETRO INTERVENTI PREVISTI EXTRA AMBITO
(n)	PERIMETRO LOTTI CON NUMERO IDENTIFICATIVO

CONTENUTI PROGETTUALI A CARATTERE PRESCRITTIVO

ILLUMINAZIONE PUBBLICA
- numero e tipo di apparecchiature come da progetto esecutivo

SISTEMA DEL VERDE (Pubblico e privato)
- numero, dimensione al momento della piantumazione, tipo e disposizione di tutte le categorie di piante previste
- perimetro delle recinzioni private e loro tipologia

SISTEMAZIONE LOTTO 5
- La sistemazione del Lotto 5 sarà definita in sede di progettazione da parte del Comune di Mogliano Veneto

VERDE
- AREE A PRATO ERBOSO
- AIUOLE CON ARBUSTI TAPPEZZANTI
- (1) LIBOCEDRUS DECURRENS circ. 20/25
- (2) ACER PLATANOIDES COLUMNARE circ. 14/16

EDIFICI
- PRIVATI DI PROGETTO
- ESISTENTI NELL'AMBITO
- ESISTENTI

N.B. IL SEDIME DEGLI EDIFICI NEI LOTTI 1,2,3 E' DA CONSIDERARSI ILLUSTRATIVO/INDICATIVO

PERCORSI ED AREE DI SOSTA
- PERCORSI CARRABILI ASFALTATI
- MARCIAPIEDI IN ASFALTO
- MARCIAPIEDI IN MODULI AUTOBLOCCANTI
- PISTA CICLABILE IN CEMENTO AL QUARZO
- AREE DI SOSTA PRIVATE IN MODULI AUTOBLOCCANTI
- PAVIMENTAZIONI PRIVATE IN MODULI AUTOBLOCCANTI
- AREE A PARCHEGGIO ASFALTATI
- AREE A PARCHEGGIO ASFALTATE E CON GRIGLIATO IN CLS. PER ALBERATURE
- PARCHEGGIO PRIVATO PERTINENZIALE ALLE RESIDENZE
- ACCESSI CARRABILI
- SENSO DI MARCIA

ILLUMINAZIONE PUBBLICA E IMPIANTI SEMAFORICI
- PUNTO LUCE ESISTENTE
- PUNTO LUCE h. 8m DUE CORPI ILLUMINANTI
- PUNTO LUCE h. 5m UN CORPO ILLUMINANTE
- PUNTO LUCE h. 10m TRE PROIETTORI
- PUNTO LUCE h. 8m UN CORPO ILLUMINANTE
- SEMAFORO

2. RECINZIONI — Scala 1:100

Schema delle recinzioni

- RECINZIONE DI DIVISIONE INTERNA TRA CONFINANTI
  Paletti e rete a maglia quadrata H cm.180 affiancata da siepe
  Sez. 2A-2C
- RECINZIONE FRONTE STRADA INTERNA E DI LOTIZZAZIONE
  Zoccolo in CLS H cm.50 + ringhiera H cm.100 = H tot cm.150
  Sez. 2D-3C
- RECINZIONE FRONTE DUNA
  Muro di contenimento in CLS H cm.100 + rete H cm.80 = H tot cm.180
  Barriera antirumore (siepe vegetale)
  Sez. 3A-3B

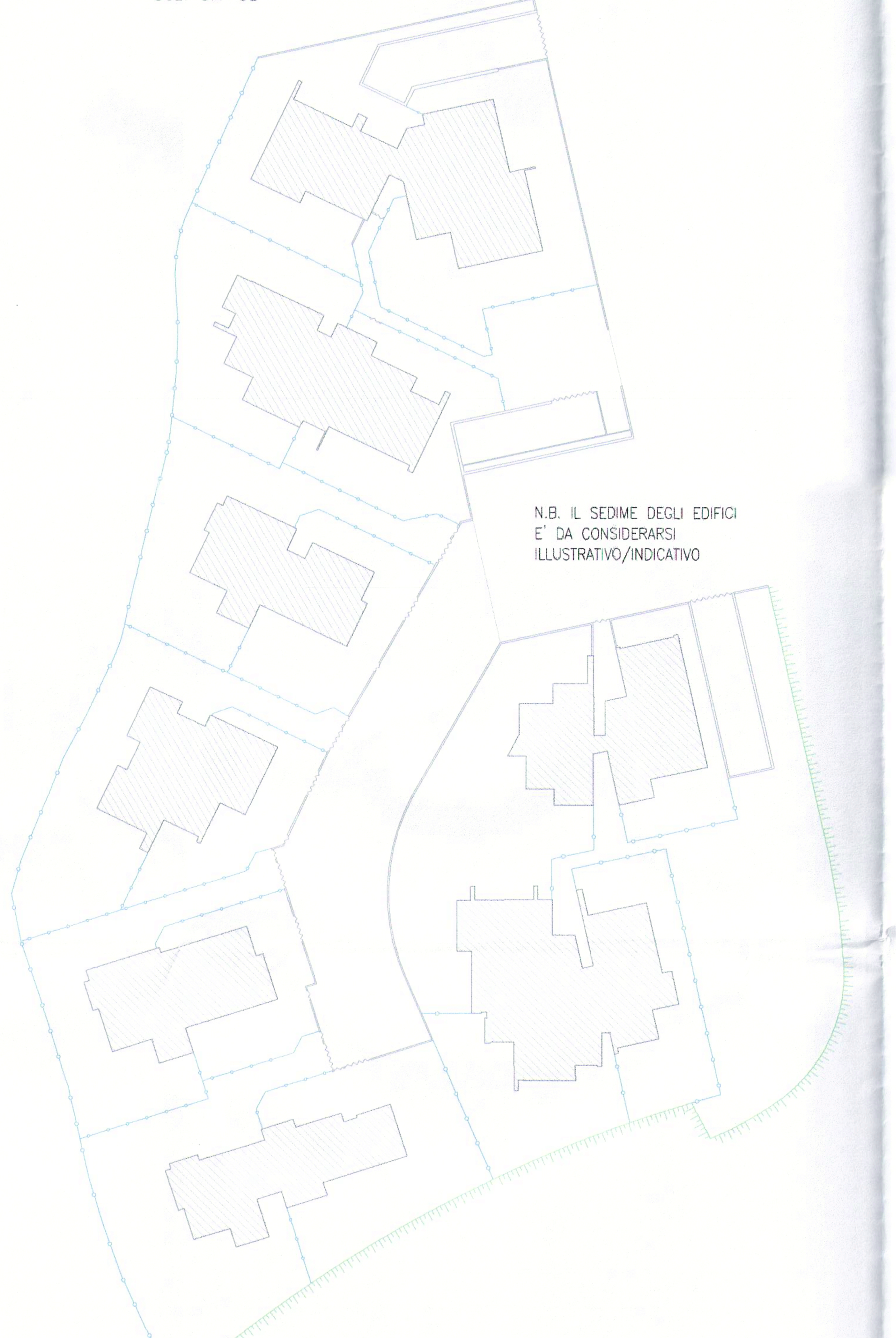

N.B. IL SEDIME DEGLI EDIFICI E' DA CONSIDERARSI ILLUSTRATIVO/INDICATIVO

3. SEZIONE LONGITUDINALE PISTA CICLABILE — Scala orizzontale 1:200 — Scala verticale 1:100

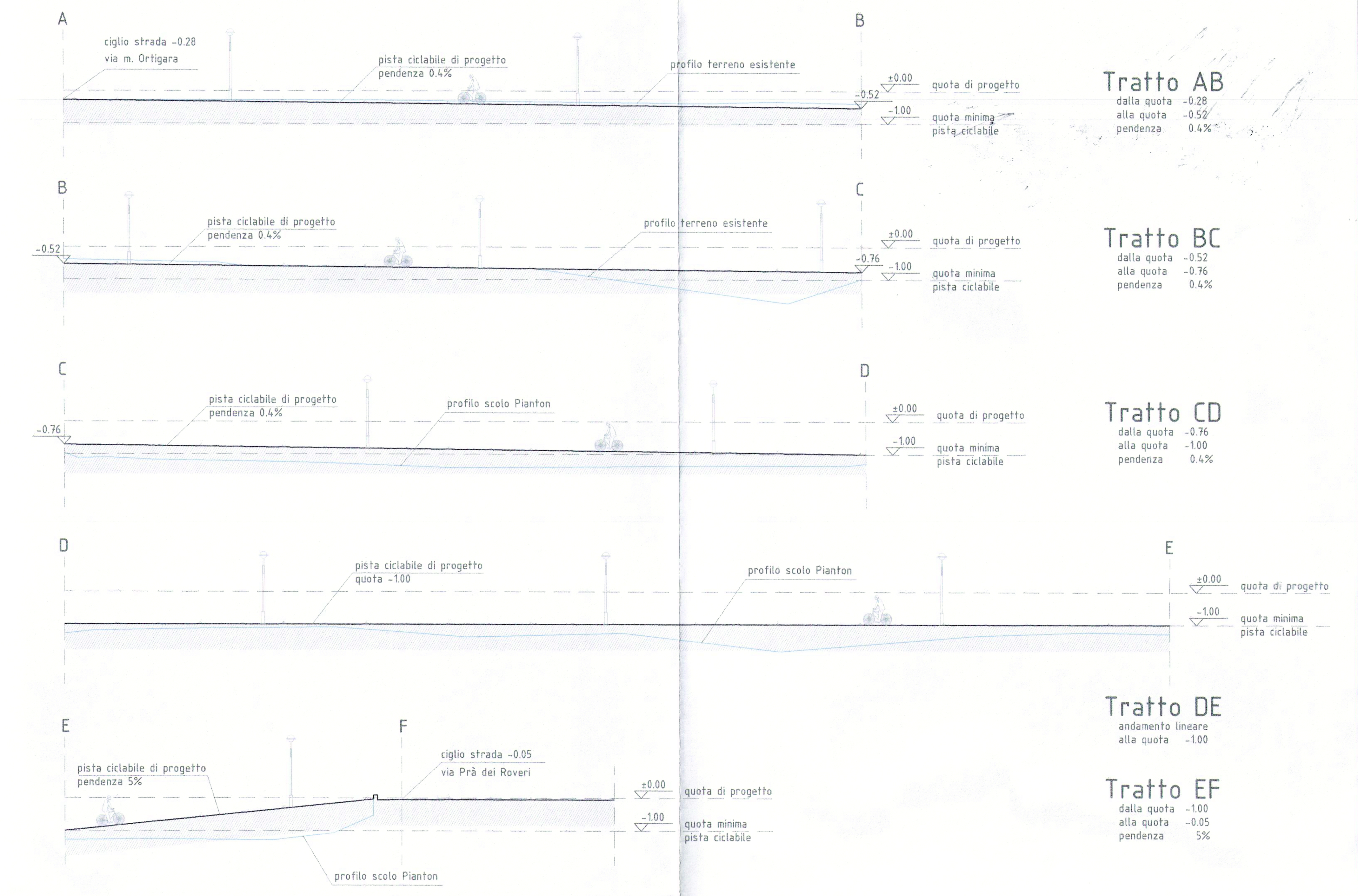

4. BARRIERRE ANTIRUMORE — Scala 1:100

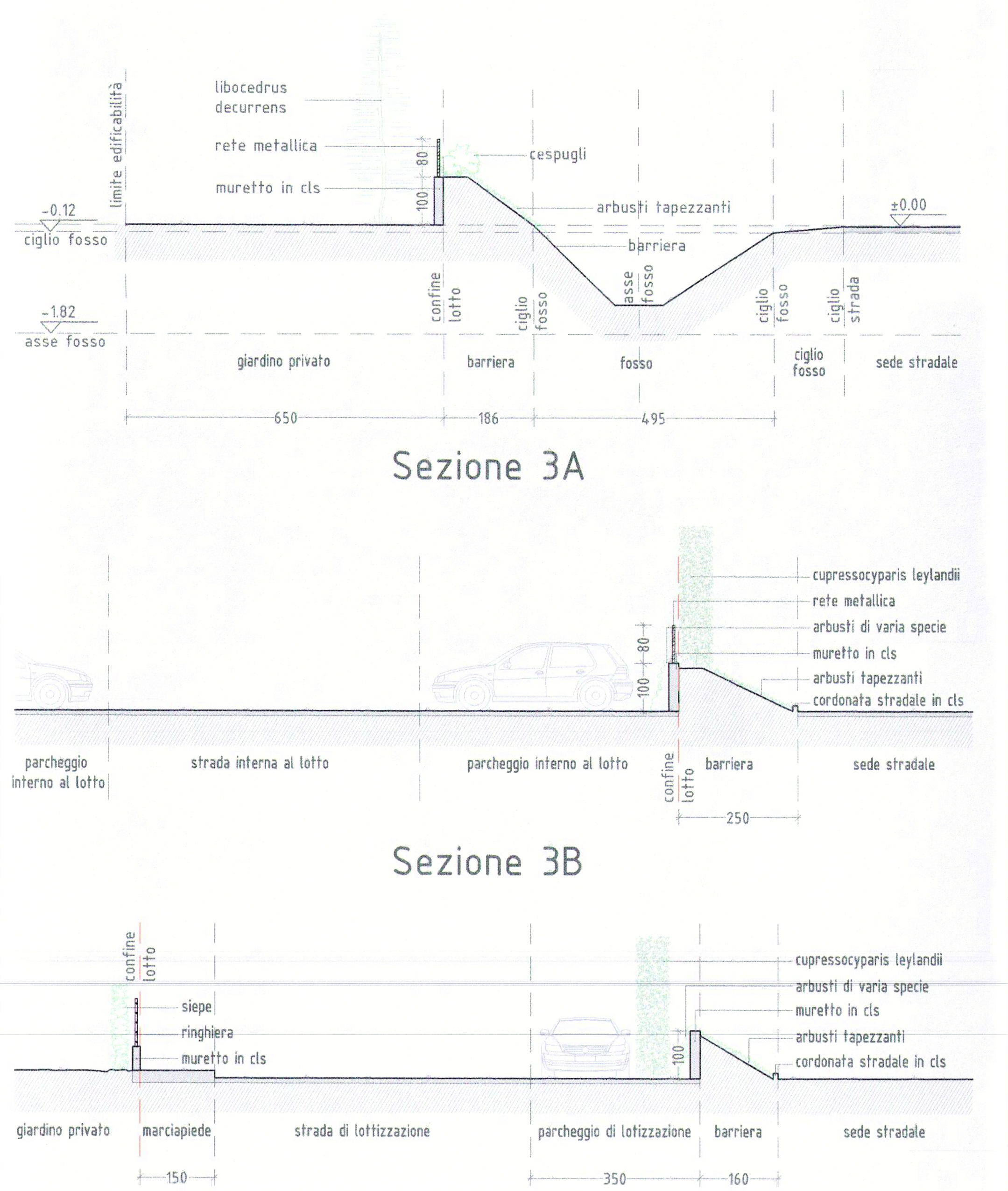

progettista:	Arch. Sandro Zampese
committente:	- LE PIERE s.r.l. - IMMOBILIARE JOLLY s.r.l.
sito intervento:	COMUNE DI MOGLIANO VENETO
rif. catastali:	Comune di Mogliano - C.T. Fg.32 mapp. n°. 46, 1345, 47, 49, 1446, 1596, 1599, 1461, 1594, 1595, 1878, 1880, 1882, 1883
qualificazione:	
oggetto:	P.U.A C2/8 (approvato con D.C.C. n°29 del 22.02.2005) VARIANTE PLANIMETRICA E DI AGGIORNAMENTO CARTOGRAFICO
elaborato:	PLANIMETRIA GENERALE CON ARREDO AREE PUBBLICHE E PRIVATE
riservato al Comune	Comune di Mogliano Veneto 17 FEB. 2017 Prot. n. 5583
	la ditta: LE PIERE SRL — il tecnico
scala:	1:500 - 1:200 - 1:100
data:	Febbraio 2017
Tav.	4

STUDIO ASSOCIATO ZAMPESE & FANTON
Viale IV novembre, 71/D - 31100 Treviso Tel. 0422.580373 - Fax 0422.548733